

SPRINT O-KART

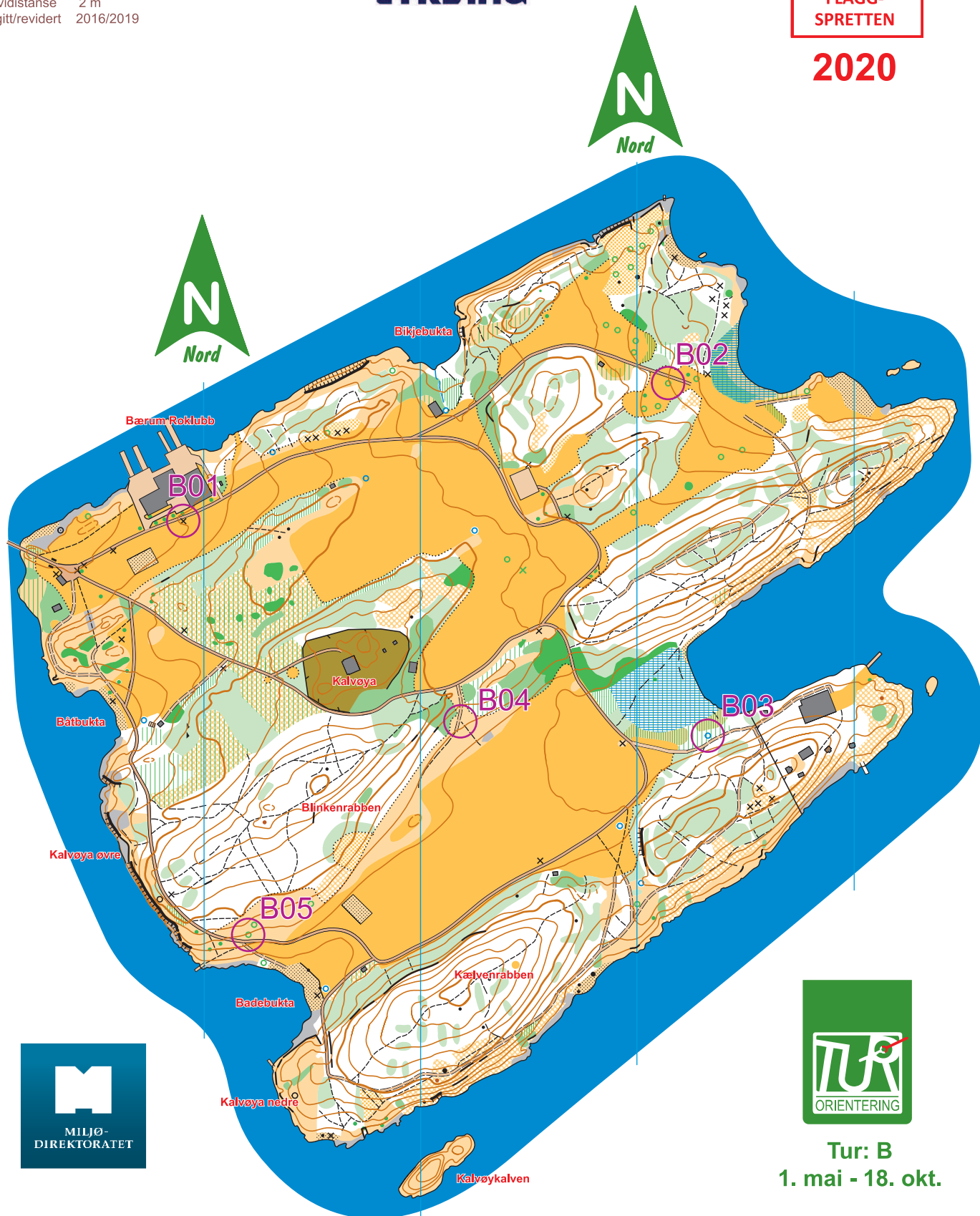
KALVØYA

UTGITT AV
IL TYRVIING

Målestokk 1:4000
Ekvidistanse 2 m
Utgitt/revidert 2016/2019



2020



Tur: B
1. mai - 18. okt.

Grunnlag: Kommunt kartverk
Synfaring: Bjørn Ekeberg
Rentegning: Bjørn Ekeberg
Revidering: Karl Fremstad

WEB: flaggspreiten.no
Nettklipping: <http://turorientering/flaggspreiten/>

⌘ Kulturminner og kulturhistorier

266 - Kalvøybroa

📍 59.88587°N, 10.53338°Ø

Kalvøybroa er en hengebro som forbinder Kadettangen med Kalvøya utenfor Sandvika. Bærum kommune bekostet broa, som ble åpnet i 1962.

Fundamenter i betong; tårn, kabler og stag i stål, og brodekke i treverk.

Hovedspennet er ca. 100 m langt. Primært gangbro for publikum som ønsker å besøke Kalvøya for rekreasjon, men åpen for kjøretøyer på dispensasjon i forbindelse med større arrangementer.



Kalvøya - Kalvøybroa

Kilde: lokalhistoriewiki.no Fotograf: Trond Nygård



FLAGGSPRETTEEN 2020

Bærums Skiklub, Haslum IL, Stabæk IF, Tyrving IL








Grønn tur: B

Kalvøya 2,1 km

Stolpe

1/5-18/10

Post-nummer	Postbeskrivelse	Poeng	Kode- / klippe-rubrikk
B01	 Stolpe	4	
B02	 Tre	4	
B03	 Kum	4	
B04	 Stidele	4	
B05	 Tre	4	
		<u>20</u>	

