



# FLAGGSPRETTE 2021

Postnummer, beskrivelser, poeng og koordinater

















| Tur: A  |                      | Ramstad og Høvik skoler | 3,6 km        | 27/3 - 24/10  |               | Gratis        | Stolpe |
|---------|----------------------|-------------------------|---------------|---------------|---------------|---------------|--------|
| Postnr. | Beskrivelse          | Poeng                   | Breddegrad(N) | Lengdegrad(Ø) | Breddegrad(N) | Lengdegrad(Ø) |        |
| A01     | Gjerdeende           | 4                       | 6 641 598     | 588 069       | 59,90247903   | 10,57439663   |        |
| A02     | Hus                  | 4                       | 6 641 761     | 588 035       | 59,90394938   | 10,57385832   |        |
| A03     | Beplantning          | 4                       | 6 641 610     | 587 857       | 59,90263198   | 10,57061348   |        |
| A04     | Hekkeende            | 4                       | 6 641 784     | 587 876       | 59,90418975   | 10,57102677   |        |
| A05     | Mast                 | 4                       | 6 641 832     | 587 771       | 59,90464297   | 10,56917076   |        |
| A06     | Kant av spredte trær | 4                       | 6 642 069     | 588 018       | 59,90671762   | 10,57368536   |        |
| A07     | Hekkeende            | 4                       | 6 641 999     | 587 763       | 59,90614367   | 10,56909853   |        |
| A08     | Veisving             | 4                       | 6 642 095     | 587 605       | 59,90703898   | 10,56631549   |        |
| A09     | Hekkeende            | 4                       | 6 642 026     | 587 670       | 59,90640582   | 10,56744795   |        |
| A10     | Stiende              | 4                       | 6 641 579     | 587 620       | 59,90240416   | 10,56636539   |        |
| 10      |                      | Sum:                    | 40            |               |               |               |        |







| Tur: B  |              | Kalvøya | 2,2 km        | 27/3 - 24/10  |               | Gratis        | Stolpe |
|---------|--------------|---------|---------------|---------------|---------------|---------------|--------|
| Postnr. | Beskrivelse  | Poeng   | Breddegrad(N) | Lengdegrad(Ø) | Breddegrad(N) | Lengdegrad(Ø) |        |
| B01     | Hushjørne    | 4       | 6 639 705     | 586 096       | 59,88590392   | 10,53835470   |        |
| B02     | Tre          | 4       | 6 639 801     | 586 325       | 59,88671778   | 10,54248466   |        |
| B03     | Tre          | 4       | 6 639 674     | 586 317       | 59,88557948   | 10,54228894   |        |
| B04     | Sti-/veinøte | 4       | 6 639 517     | 586 295       | 59,88417482   | 10,54183073   |        |
| B05     | Benk         | 4       | 6 639 410     | 585 961       | 59,88328410   | 10,53582134   |        |
| B06     | Benk         | 4       | 6 639 575     | 586 008       | 59,88475537   | 10,53672910   |        |
| 6       |              | Sum:    | 24            |               |               |               |        |






| Tur: C  |              | Rykkinn | 2,9 km        | 27/3 - 24/10  |               | Gratis        | Stolpe |
|---------|--------------|---------|---------------|---------------|---------------|---------------|--------|
| Postnr. | Beskrivelse  | Poeng   | Breddegrad(N) | Lengdegrad(Ø) | Breddegrad(N) | Lengdegrad(Ø) |        |
| C01     | Stein        | 4       | 6 643 992     | 582 394       | 59,92514182   | 10,47393842   |        |
| C02     | Sti-/veimøte | 4       | 6 644 233     | 582 434       | 59,92729713   | 10,47474971   |        |
| C03     | Stein        | 4       | 6 644 589     | 582 296       | 59,93052032   | 10,47242345   |        |
| C04     | Dukkestue    | 4       | 6 644 613     | 582 605       | 59,93067389   | 10,47795946   |        |
| C05     | Veimøte      | 4       | 6 644 456     | 583 026       | 59,92917994   | 10,48542599   |        |
| C06     | Stimøte      | 4       | 6 644 184     | 582 985       | 59,92674664   | 10,48458364   |        |
| C07     | Trafo        | 4       | 6 644 009     | 583 060       | 59,92516066   | 10,48585460   |        |
| 7       |              | Sum:    | 28            |               |               |               |        |

| Tur: D  |              | Høvik | 3,4 km        | 27/3 - 24/10  |               | Gratis        | Stolpe |
|---------|--------------|-------|---------------|---------------|---------------|---------------|--------|
| Postnr. | Beskrivelse  | Poeng | Breddegrad(N) | Lengdegrad(Ø) | Breddegrad(N) | Lengdegrad(Ø) |        |
| D01     | Gjerdeende   | 4     | 6 640 530     | 588 456       | 59,89280983   | 10,58085625   |        |
| D02     | Gjerdehjørne | 4     | 6 640 658     | 588 636       | 59,89392010   | 10,58412643   |        |
| D03     | Veikryss     | 4     | 6 641 037     | 588 494       | 59,89735249   | 10,58175144   |        |
| D04     | Vei/sti      | 4     | 6 640 745     | 588 436       | 59,89474395   | 10,58059066   |        |
| D05     | Stikryss     | 4     | 6 640 876     | 588 179       | 59,89597484   | 10,57605511   |        |
| D06     | Gjerdehjørne | 4     | 6 640 690     | 587 891       | 59,89436679   | 10,57083101   |        |
| D07     | Hushjørne    | 4     | 6 640 341     | 587 836       | 59,89124587   | 10,56970065   |        |
| D08     | Vei/sti      | 4     | 6 640 385     | 588 152       | 59,89157340   | 10,57536404   |        |
| 8       |              | Sum:  | 32            |               |               |               |        |

| Tur: E  |  | Rud - Hauger | 6,6 km        | 27/3 - 24/10  |               | Stolpe        |  |
|---------|--|--------------|---------------|---------------|---------------|---------------|--|
| Postnr. | Beskrivelse  | Poeng        | Breddegrad(N) | Lengdegrad(Ø) | Breddegrad(N) | Lengdegrad(Ø) |  |
| E01     |  Stein        | 4            | 6 641 914     | 584 176       | 59,90612881   | 10,50495903   |  |
| E02     |  Stort tre    | 4            | 6 641 813     | 583 771       | 59,90530471   | 10,49768020   |  |
| E03     |  Åpent område | 4            | 6 641 598     | 583 397       | 59,90345063   | 10,49090986   |  |
| E04     |  Benk         | 4            | 6 642 108     | 582 991       | 59,90811051   | 10,48385879   |  |
| E05     |  Stikryss     | 4            | 6 642 358     | 582 675       | 59,91041811   | 10,47831076   |  |
| E06     |  Broende      | 4            | 6 642 400     | 583 175       | 59,91069452   | 10,48726462   |  |
| E07     |  Stikryss     | 4            | 6 642 803     | 583 336       | 59,91427946   | 10,49030450   |  |
| E08     |  Stikryss     | 4            | 6 642 696     | 583 851       | 59,91321453   | 10,49946730   |  |
| 8       |  | Sum:         | 32            |               |               |               |  |

| Tur: F  |   | Sandvika(Byfest) | 24/10         | Gratis        | Stolpe        |               |
|---------|---|------------------|---------------|---------------|---------------|---------------|
| Postnr. | Beskrivelse   | Poeng            | Breddegrad(N) | Lengdegrad(Ø) | Breddegrad(N) | Lengdegrad(Ø) |
| F01     |  | 4                |               |               |               |               |
| F02     |  | 4                |               |               |               |               |
| F03     |  | 4                |               |               |               |               |
| F04     |  | 4                |               |               |               |               |
| F05     |  | 4                |               |               |               |               |
| F06     |  | 4                |               |               |               |               |
| F07     |   | 4                |               |               |               |               |
| F08     |   | 4                |               |               |               |               |
| F09     |   | 4                |               |               |               |               |
| F10     |   | 4                |               |               |               |               |
| 10      |   | 40               |               |               |               |               |

| Tur: G  |   | Nadderud | 4,7 km        | 27/3 - 24/10  |               | Gratis        | Stolpe |
|---------|---|----------|---------------|---------------|---------------|---------------|--------|
| Postnr. | Beskrivelse   | Poeng    | Breddegrad(N) | Lengdegrad(Ø) | Breddegrad(N) | Lengdegrad(Ø) |        |
| G01     |  Tre               | 4        | 6 643 513     | 588 634       | 59,91954687   | 10,58531198   |        |
| G02     |  Tre               | 4        | 6 643 120     | 588 257       | 59,91610026   | 10,57840440   |        |
| G03     |  Benk              | 4        | 6 643 494     | 588 166       | 59,91947675   | 10,57693693   |        |
| G04     |  Stort tre, søndre | 4        | 6 644 133     | 588 157       | 59,92521432   | 10,57704820   |        |
| G05     |  Stort tre         | 4        | 6 644 255     | 588 468       | 59,92624270   | 10,58266139   |        |
| G06     |  Gjerdehjørne      | 4        | 6 644 497     | 588 706       | 59,92836368   | 10,58702098   |        |
| G07     |  Mur               | 4        | 6 644 513     | 589 049       | 59,92843327   | 10,59316165   |        |
| G08     |  Trafo             | 4        | 6 643 924     | 588 937       | 59,92317067   | 10,59090562   |        |
| 8       |   | Sum:     | 32            |               |               |               |        |

| Tur: J  |   | Sandvika juletur | 11/12 - 18/12 | Gratis        | Stolpe        |               |
|---------|---|------------------|---------------|---------------|---------------|---------------|
| Postnr. | Beskrivelse   | Poeng            | Breddegrad(N) | Lengdegrad(Ø) | Breddegrad(N) | Lengdegrad(Ø) |
| J01     |  Lysstolpe | 4                | 6 640 044     | 585 213       | 59,88913021   | 10,52272310   |
| J02     |  Lysstolpe | 4                | 6 640 148     | 585 416       | 59,89002175   | 10,52639195   |
| J03     |  Tre       | 4                | 6 640 355     | 585 316       | 59,89190052   | 10,52469082   |
| J04     |  Hushjørne | 4                | 6 640 428     | 585 081       | 59,89260433   | 10,52052278   |
| J05     |  Tre       | 4                | 6 640 151     | 585 220       | 59,89008922   | 10,52289209   |
| 5       |   | Sum:             | 20            |               |               |               |

| Tur: H  |              | Birkelunden | 3,5 km        | 24/4 - 24/10  |               | Blå           |  |
|---------|--------------|-------------|---------------|---------------|---------------|---------------|--|
| Postnr. | Beskrivelse  | Poeng       | Breddegrad(N) | Lengdegrad(Ø) | Breddegrad(N) | Lengdegrad(Ø) |  |
| H01     | Stisving     | 5           | 6 642 223     | 587 275       | 59,90825792   | 10,56047180   |  |
| H02     | Stiende      | 5           | 6 642 101     | 587 146       | 59,90719014   | 10,55811497   |  |
| H03     | Åpent område | 5           | 6 641 745     | 587 062       | 59,90401241   | 10,55646417   |  |
| H04     | Stiende      | 5           | 6 641 593     | 586 858       | 59,90269108   | 10,55275499   |  |
| H05     | Stiende      | 5           | 6 641 491     | 586 807       | 59,90178626   | 10,55180094   |  |
| H06     | Kolle        | 5           | 6 641 631     | 587 035       | 59,90299484   | 10,55593381   |  |
| H07     | Mur          | 5           | 6 641 519     | 587 015       | 59,90199374   | 10,55552940   |  |
| H08     | Kolle        | 5           | 6641433       | 587063        | 59,90121166   | 10,55635098   |  |
| H09     | Under stup   | 5           | 6 641 652     | 587 119       | 59,90316559   | 10,55744367   |  |
| H10     | Høydepunkt   | 5           | 6 642 040     | 587 250       | 59,90662060   | 10,55994793   |  |
| 10      |              | Sum:        | 50            |               |               |               |  |

| Tur: K  |             | Kalvøya | 2,4 km        | 1/5 - 24/10   |               | Blå           |  |
|---------|-------------|---------|---------------|---------------|---------------|---------------|--|
| Postnr. | Beskrivelse | Poeng   | Breddegrad(N) | Lengdegrad(Ø) | Breddegrad(N) | Lengdegrad(Ø) |  |
| K01     | Stein       | 5       | 6 639 754     | 586 060       | 59,88635127   | 10,53773205   |  |
| K02     | Stimøte     | 5       | 6 639 648     | 586 404       | 59,88532789   | 10,54383195   |  |
| K03     | Stein       | 5       | 6 639 396     | 586 216       | 59,88310522   | 10,54036957   |  |
| K04     | Stimøte     | 5       | 6 639 232     | 586 079       | 59,88166174   | 10,53785488   |  |
| K05     | Stein       | 5       | 6 639 497     | 586 081       | 59,88404001   | 10,53800051   |  |
| K06     | Kolle       | 5       | 6 639 587     | 585 899       | 59,88488580   | 10,53478735   |  |
| 6       |             | Sum:    | 30            |               |               |               |  |

| Tur: M  |  | Rykkinn | 3,8 km        | 24/4 - 24/10  |               | Gratis        | Blå |
|---------|--|---------|---------------|---------------|---------------|---------------|-----|
| Postnr. | Beskrivelse  | Poeng   | Breddegrad(N) | Lengdegrad(Ø) | Breddegrad(N) | Lengdegrad(Ø) |     |
| M01     |  Treklynge          | 5       | 6 644 306     | 582 195       | 59,92800017   | 10,47050463   |     |
| M02     |  Stein              | 5       | 6 644 681     | 582 167       | 59,93137191   | 10,47015284   |     |
| M03     |  Hjørne grøntområde | 5       | 6 644 801     | 582 423       | 59,93239791   | 10,47477931   |     |
| M04     | Stein  | 5       | 6 644 644     | 582 724       | 59,93092827   | 10,48010017   |     |
| M05     |  Stein              | 5       | 6 644 393     | 582 450       | 59,92873015   | 10,47509961   |     |
| M06     | Stimøte  | 5       | 6 644 264     | 582 903       | 59,92748126   | 10,48314931   |     |
| M07     |  Stein              | 5       | 6 644 030     | 582 959       | 59,92536952   | 10,48405695   |     |
| 7       |  | Sum:    | 35            |               |               |               |     |

| Tur: N  |             | Tanum | 2,7 km        | 24/4 - 24/10  |               | Blå           |  |
|---------|-------------|-------|---------------|---------------|---------------|---------------|--|
| Postnr. | Beskrivelse | Poeng | Breddegrad(N) | Lengdegrad(Ø) | Breddegrad(N) | Lengdegrad(Ø) |  |
| N01     | Søkk        | 5     | 6 640 512     | 582 985       | 59,89378541   | 10,48311260   |  |
| N02     | Kolle       | 5     | 6 640 494     | 583 064       | 59,89360793   | 10,48451673   |  |
| N03     | Skrent      | 5     | 6 640 219     | 583 199       | 59,89111221   | 10,48681819   |  |
| N04     | Stor stein  | 5     | 6 639 923     | 583 092       | 59,88847677   | 10,48478822   |  |
| N05     | Høydepunkt  | 5     | 6 639 782     | 582 979       | 59,88723384   | 10,48271339   |  |
| N06     | Kolle       | 5     | 6 639 865     | 582 882       | 59,88799838   | 10,48101398   |  |
| N07     | Høydepunkt  | 5     | 6 640 025     | 582 881       | 59,88943481   | 10,48106004   |  |
| N08     | Kolle       | 5     | 6 640 172     | 582 924       | 59,89074570   | 10,48188690   |  |
| 8       |             | Sum:  | 40            |               |               |               |  |

| <b>Tur: P</b> | <b>Kattås - Jorbru</b> | <b>5,4 km</b> | <b>24/4 - 24/10</b> |               |               | <b>Blå</b>    |
|---------------|------------------------|---------------|---------------------|---------------|---------------|---------------|
| Postnr.       | Beskrivelse            | Poeng         | Breddegrad(N)       | Lengdegrad(Ø) | Breddegrad(N) | Lengdegrad(Ø) |
| P01           | Kolle                  | 5             | 6 640 708           | 580 285       | 59,89607925   | 10,43495187   |
| P02           | Bekkesving             | 5             | 6 640 672           | 580 068       | 59,89579828   | 10,43106089   |
| P03           | Under skrent           | 5             | 6 640 983           | 580 003       | 59,89860261   | 10,43001957   |
| P04           | Stor stein             | 5             | 6 641 284           | 580 094       | 59,90128690   | 10,43176186   |
| P05           | Under skrent           | 5             | 6641913             | 580218        | 59,90690907   | 10,43422116   |
| P06           | Høydepunkt             | 5             | 6 642 153           | 580 470       | 59,90901432   | 10,43881824   |
| P07           | Høydepunkt             | 5             | 6 641 598           | 580 542       | 59,90401827   | 10,43988940   |
| P08           | Kolle                  | 5             | 6 640 964           | 580 541       | 59,89832733   | 10,43962518   |
| <b>8</b>      |                        | Sum:          | <b>40</b>           |               |               |               |

| <b>Tur: L</b> | <b>Øverland</b>       | <b>7,6 km</b> | <b>24/4 - 24/10</b> |               |               | <b>Blå</b>    |
|---------------|-----------------------|---------------|---------------------|---------------|---------------|---------------|
| Postnr.       | Beskrivelse           | Poeng         | Breddegrad(N)       | Lengdegrad(Ø) | Breddegrad(N) | Lengdegrad(Ø) |
| L01           | Kolle                 | 7             | 6 644 548           | 587 000       | 59,92918540   | 10,55653399   |
| L02           | Kolle                 | 7             | 6 645 252           | 587 047       | 59,93549459   | 10,55767081   |
| L03           | Stidele               | 7             | 6 644 385           | 586 685       | 59,92778873   | 10,55083238   |
| L04           | Sydnde av steingjerde | 7             | 6 644 108           | 586 586       | 59,92532318   | 10,54894607   |
| L05           | Mellom høydepunkt     | 7             | 6 643 586           | 586 397       | 59,92067735   | 10,54534855   |
| L06           | Under stup            | 7             | 6 642 646           | 586 268       | 59,91226683   | 10,54265052   |
| L07           | Under skrent          | 7             | 6 643 246           | 586 791       | 59,91754266   | 10,55225032   |
| L08           | Steinrøys             | 7             | 6 644 190           | 587 029       | 59,92596585   | 10,55690202   |
| <b>8</b>      |                       | Sum:          | <b>56</b>           |               |               |               |

| <b>Tur: R</b> | <b>Eineåsen</b>   | <b>5,5 km</b> | <b>24/4 - 24/10</b> |               |               | <b>Rød</b>    |
|---------------|-------------------|---------------|---------------------|---------------|---------------|---------------|
| Postnr.       | Beskrivelse       | Poeng         | Breddegrad(N)       | Lengdegrad(Ø) | Breddegrad(N) | Lengdegrad(Ø) |
| R01           | Kolle             | 7             | 6 645 391           | 583 270       | 59,93752353   | 10,49016616   |
| R02           | Høydepunkt        | 7             | 6 644 930           | 583 056       | 59,93342867   | 10,48615284   |
| R03           | Høydepunkt        | 7             | 6 645 187           | 582 655       | 59,93581629   | 10,47908312   |
| R04           | Under skrent      | 7             | 6 645 409           | 582 194       | 59,93790133   | 10,47092511   |
| R05           | Høydepunkt        | 7             | 6 645 472           | 582 011       | 59,93850334   | 10,46767643   |
| R06           | Søkk              | 7             | 6 645 650           | 582 473       | 59,94000884   | 10,47601225   |
| R07           | Stein             | 7             | 6 645 895           | 582 704       | 59,94216170   | 10,48024285   |
| R08           | Høydepunkt        | 7             | 6 645 999           | 582 850       | 59,94306588   | 10,48289665   |
| R09           | Søndre høydepunkt | 7             | 6 645 627           | 582 909       | 59,93971480   | 10,48380303   |
| R10           | Stein             | 7             | 6 645 503           | 583 044       | 59,93857453   | 10,48616834   |
| <b>10</b>     |                   | Sum:          | <b>70</b>           |               |               |               |

| <b>Tur: S</b> | <b>Risfjellet</b> | <b>6,4 km</b> | <b>24/4 - 24/10</b> |               |               | <b>Rød</b>    |
|---------------|-------------------|---------------|---------------------|---------------|---------------|---------------|
| Postnr.       | Beskrivelse       | Poeng         | Breddegrad(N)       | Lengdegrad(Ø) | Breddegrad(N) | Lengdegrad(Ø) |
| S01           | Åsrygg            | 7             | 6 644 911           | 579 755       | 59,93391071   | 10,42710127   |
| S02           | Kolle             | 7             | 6 644 431           | 579 869       | 59,92957986   | 10,42895504   |
| S03           | Høydepunkt        | 7             | 6 643 834           | 579 875       | 59,92421969   | 10,42883188   |
| S04           | Vestre fot kolle  | 7             | 6 643 634           | 579 630       | 59,92247180   | 10,42437386   |
| S05           | Mellom røyser     | 7             | 6 643 538           | 579 116       | 59,92170907   | 10,41514632   |
| S06           | Stein             | 7             | 6 643 449           | 578 764       | 59,92097760   | 10,40881846   |
| S07           | Høydepunkt        | 7             | 6 643 914           | 578 873       | 59,92513088   | 10,41094462   |
| S08           | Åpent område      | 7             | 6 644 187           | 579 050       | 59,92754757   | 10,41421412   |
| S09           | Kolle             | 7             | 6 644 462           | 579 080       | 59,93001039   | 10,41485575   |
| S10           | Syd for kolle     | 7             | 6 645 027           | 579 432       | 59,93501442   | 10,42136828   |
| <b>10</b>     |                   | Sum:          | <b>70</b>           |               |               |               |

| Tur: T    |               | Holmevann | 7,0 km        | 5/6 - 24/10   |               | Rød           |  |
|-----------|---------------|-----------|---------------|---------------|---------------|---------------|--|
| Postnr.   | Beskrivelse   | Poeng     | Breddegrad(N) | Lengdegrad(Ø) | Breddegrad(N) | Lengdegrad(Ø) |  |
| T01       | Rygg          | 7         | 6 648 752     | 575 609       | 59,96917278   | 10,35434543   |  |
| T02       | Myr           | 7         | 6 648 724     | 576 221       | 59,96880846   | 10,36529391   |  |
| T03       | Stein         | 7         | 6 648 864     | 576 509       | 59,97001172   | 10,37050286   |  |
| T04       | Kolle         | 7         | 6 649 103     | 576 718       | 59,97211821   | 10,37433431   |  |
| T05       | Kolle         | 7         | 6 649 860     | 576 461       | 59,97896147   | 10,37001263   |  |
| T06       | Vannfylt grop | 7         | 6 649 730     | 576 285       | 59,97782719   | 10,36681204   |  |
| T07       | Kolle         | 7         | 6 649 449     | 575 883       | 59,97537912   | 10,35950829   |  |
| T08       | Grøfteende    | 7         | 6 649 197     | 575 786       | 59,97313487   | 10,35767841   |  |
| T09       | Myr           | 7         | 6 649 265     | 575 279       | 59,97383843   | 10,34862345   |  |
| T10       | Myr           | 7         | 6 648 675     | 574 996       | 59,96859382   | 10,34334061   |  |
| <b>10</b> |               | Sum:      | <b>70</b>     |               |               |               |  |

| Tur: U    |              | Burudvann | 10,7 km       | 5/6 - 24/10   |               | Sort          |  |
|-----------|--------------|-----------|---------------|---------------|---------------|---------------|--|
| Postnr.   | Beskrivelse  | Poeng     | Breddegrad(N) | Lengdegrad(Ø) | Breddegrad(N) | Lengdegrad(Ø) |  |
| U01       | Myr          | 9         | 6 649 531     | 583 358       | 59,97466749   | 10,49341171   |  |
| U02       | Under skrent | 9         | 6 649 761     | 583 711       | 59,97666029   | 10,49982678   |  |
| U03       | Kolle        | 9         | 6 650 001     | 583 423       | 59,97887313   | 10,49476593   |  |
| U04       | Kolle        | 9         | 6 650 508     | 583 255       | 59,98345815   | 10,49196170   |  |
| U05       | Høydepunkt   | 9         | 6 650 795     | 583 637       | 59,98595676   | 10,49892105   |  |
| U06       | Kolle        | 9         | 6 651 396     | 583 624       | 59,99135410   | 10,49893212   |  |
| U07       | Søkk         | 9         | 6 651 511     | 584 215       | 59,99226563   | 10,50956834   |  |
| U08       | Kolle        | 9         | 6 652 066     | 584 701       | 59,99714745   | 10,51850470   |  |
| U09       | Myr          | 9         | 6 651 375     | 584 944       | 59,99089478   | 10,52257434   |  |
| U10       | Høydepunkt   | 9         | 6 650 890     | 584 309       | 59,98667216   | 10,51099846   |  |
| <b>10</b> |              | Sum:      | <b>90</b>     |               |               |               |  |

| Tur: V    |              | Kolsås | 7,6 km        | 5/6 - 24/10   |               | Sort          |  |
|-----------|--------------|--------|---------------|---------------|---------------|---------------|--|
| Postnr.   | Beskrivelse  | Poeng  | Breddegrad(N) | Lengdegrad(Ø) | Breddegrad(N) | Lengdegrad(Ø) |  |
| V01       | Stein        | 9      | 6 645 171     | 584 907       | 59,93521442   | 10,51935901   |  |
| V02       | Under skrent | 9      | 6 644 961     | 584 351       | 59,93344369   | 10,50932812   |  |
| V03       | Stor stein   | 9      | 6 644 447     | 584 464       | 59,92880675   | 10,51113936   |  |
| V04       | Pytt         | 9      | 6 643 968     | 584 956       | 59,92440595   | 10,51974142   |  |
| V05       | Kolle        | 9      | 6 644 474     | 585 067       | 59,92892499   | 10,52193427   |  |
| V06       | Pyttt        | 9      | 6 644 693     | 584 714       | 59,93096354   | 10,51571101   |  |
| V07       | Kolle        | 9      | 6 644 804     | 585 177       | 59,93186439   | 10,52403736   |  |
| V08       | Høydepunkt   | 9      | 6 644 638     | 585 506       | 59,93030617   | 10,52985296   |  |
| V09       | Under skrent | 9      | 6 644 992     | 585 856       | 59,93341089   | 10,53625940   |  |
| V10       | Åpent område | 9      | 6 645 270     | 585 672       | 59,93594458   | 10,53308355   |  |
| <b>10</b> |              | Sum:   | <b>90</b>     |               |               |               |  |

| <b>Tur: W</b> |                   | <b>Haugskollen</b> | <b>5,8 km</b> | <b>5/6 - 24/10</b> |               | <b>Sort</b>   |  |
|---------------|-------------------|--------------------|---------------|--------------------|---------------|---------------|--|
| Postnr.       | Beskrivelse       | Poeng              | Breddegrad(N) | Lengdegrad(Ø)      | Breddegrad(N) | Lengdegrad(Ø) |  |
| W01           | Stein             | 9                  | 6 646 306     | 582 280            | 59,94593596   | 10,47282064   |  |
| W02           | Stein             | 9                  | 6 645 929     | 582 050            | 59,94259778   | 10,46855551   |  |
| W03           | Skjerp/gruve      | 9                  | 6 645 650     | 581 820            | 59,94013914   | 10,46433003   |  |
| W04           | Utspring          | 9                  | 6 645 751     | 581 269            | 59,94115491   | 10,45451223   |  |
| W05           | Søkk              | 9                  | 6 645 807     | 580 818            | 59,94174638   | 10,44646536   |  |
| W06           | Under skrent      | 9                  | 6 646 178     | 580 636            | 59,94511235   | 10,44335392   |  |
| W07           | Myr               | 9                  | 6 646 146     | 581 131            | 59,94472783   | 10,45219836   |  |
| W08           | Søkk              | 9                  | 6 646 122     | 581 600            | 59,94441968   | 10,46058054   |  |
| W09           | Myr               | 9                  | 6 646 369     | 581 850            | 59,94658721   | 10,46515149   |  |
| W10           | Mellom høydepunkt | 9                  | 6 646 507     | 582 144            | 59,94776738   | 10,47046707   |  |
| <b>10</b>     |                   | Sum:               | <b>90</b>     |                    |               |               |  |

| <b>Tur: X</b> |                    | <b>Skoglund-Godtland</b> | <b>6,7 km</b> | <b>5/6 - 24/10</b> |               | <b>Sort</b>   |  |
|---------------|--------------------|--------------------------|---------------|--------------------|---------------|---------------|--|
| Postnr.       | Beskrivelse        | Poeng                    | Breddegrad(N) | Lengdegrad(Ø)      | Breddegrad(N) | Lengdegrad(Ø) |  |
| X01           | Stein              | 9                        | 6 645 876     | 577 863            | 59,94293530   | 10,39362191   |  |
| X02           | Kolle              | 9                        | 6 645 491     | 577 756            | 59,93949950   | 10,39156261   |  |
| X03           | Høydepunkt         | 9                        | 6 645 014     | 577 904            | 59,93518964   | 10,39403065   |  |
| X04           | Mellom høydepunkt  | 9                        | 6 644 637     | 577 976            | 59,93179181   | 10,39517644   |  |
| X05           | Sadel              | 9                        | 6 644 330     | 577 844            | 59,92906093   | 10,39269993   |  |
| X06           | Nordside ruin      | 9                        | 6 644 047     | 577 690            | 59,92654960   | 10,38983941   |  |
| X07           | Østside stor stein | 9                        | 6 643 751     | 577 791            | 59,92387343   | 10,39153435   |  |
| X08           | Nordre kant myr    | 9                        | 6 643 997     | 577 370            | 59,92616099   | 10,38409800   |  |
| X09           | Stein              | 9                        | 6 644 714     | 577 345            | 59,93260200   | 10,38391900   |  |
| X10           | Myr                | 9                        | 6 645 535     | 577 267            | 59,93998654   | 10,38283064   |  |
| <b>10</b>     |                    | Sum:                     | <b>90</b>     |                    |               |               |  |

| <b>Tur: Y</b> |               | <b>Sollihøgda</b> | <b>7,9 km</b> | <b>5/6 - 24/10</b> |               | <b>Sort</b>   |  |
|---------------|---------------|-------------------|---------------|--------------------|---------------|---------------|--|
| Postnr.       | Beskrivelse   | Poeng             | Breddegrad(N) | Lengdegrad(Ø)      | Breddegrad(N) | Lengdegrad(Ø) |  |
| Y01           | Myr           | 9                 | 6 649 216     | 575 078            | 59,97343532   | 10,34500586   |  |
| Y02           | Stein         | 9                 | 6 650 007     | 574 731            | 59,98059921   | 10,33907813   |  |
| Y03           | Skrent        | 9                 | 6 649 783     | 574 575            | 59,97861673   | 10,33620267   |  |
| Y04           | Vannfylt grop | 9                 | 6 650 270     | 574 141            | 59,98306697   | 10,32860406   |  |
| Y05           | Høydepunkt    | 9                 | 6 650 763     | 574 141            | 59,98749257   | 10,32878145   |  |
| Y06           | Stein         | 9                 | 6 651 266     | 573 748            | 59,99207866   | 10,32192024   |  |
| Y07           | Tårn          | 9                 | 6 651 493     | 573 892            | 59,99409053   | 10,32458206   |  |
| Y08           | Grop          | 9                 | 6 651 319     | 574 208            | 59,99247160   | 10,33018217   |  |
| Y09           | Grop          | 9                 | 6 650 670     | 574 410            | 59,98660910   | 10,33356745   |  |
| Y10           | Stor stein    | 9                 | 6 650 524     | 574 517            | 59,98527909   | 10,33543169   |  |
| <b>10</b>     |               | Sum:              | <b>90</b>     |                    |               |               |  |

| <b>Tur: Z</b> |               | <b>Vestmarksetra</b> | <b>8,8 km</b> | <b>5/6 - 24/10</b> |               | <b>Sort</b>   |  |
|---------------|---------------|----------------------|---------------|--------------------|---------------|---------------|--|
| Postnr.       | Beskrivelse   | Poeng                | Breddegrad(N) | Lengdegrad(Ø)      | Breddegrad(N) | Lengdegrad(Ø) |  |
| Z01           | Stein         | 9                    | 6 639 850     | 578 952            | 59,88863460   | 10,41080875   |  |
| Z02           | Høydepunkt    | 9                    | 6 639 974     | 578 461            | 59,88984139   | 10,40208494   |  |
| Z03           | Øst i myr     | 9                    | 6 640 365     | 578 591            | 59,89332653   | 10,40455536   |  |
| Z04           | Sieinrøys     | 9                    | 6 640 800     | 578 206            | 59,89730459   | 10,39784120   |  |
| Z05           | Under skrent  | 9                    | 6 641 228     | 578 204            | 59,90114701   | 10,39796692   |  |
| Z06           | Vannfylt grop | 9                    | 6 641 704     | 578 161            | 59,90542808   | 10,39737805   |  |
| Z07           | Kolle         | 9                    | 6 642 049     | 578 346            | 59,90848993   | 10,40081482   |  |
| Z08           | Åpent område  | 9                    | 6 642 016     | 578 564            | 59,90815221   | 10,40469875   |  |
| Z09           | Oppe i søkk   | 9                    | 6 641 836     | 578 523            | 59,90654421   | 10,40389772   |  |
| Z10           | Mellom ruiner | 9                    | 6 640 970     | 578 545            | 59,89876620   | 10,40396272   |  |
| Z11           | Under stup    | 9                    | 6 640 543     | 578 855            | 59,89487400   | 10,40933951   |  |
| Z12           | Høydepunkt    | 9                    | 6 639 980     | 579 515            | 59,88969343   | 10,42091534   |  |
| <b>12</b>     |               | Sum:                 | <b>108</b>    |                    |               |               |  |

| <b>Tur: Ø</b> |             | <b>Kampen</b> | <b>12,4 km</b> | <b>5/6 - 24/10</b> |               | <b>Sort</b>   |  |
|---------------|-------------|---------------|----------------|--------------------|---------------|---------------|--|
| Postnr.       | Beskrivelse | Poeng         | Breddegrad(N)  | Lengdegrad(Ø)      | Breddegrad(N) | Lengdegrad(Ø) |  |
| Ø01           | Myr         | 9             | 6 651 610      | 583 076            | 59,99338620   | 10,48919961   |  |
| Ø02           | Ruin        | 9             | 6 652 179      | 583 371            | 59,99843389   | 10,49471600   |  |
| Ø03           | Myr         | 9             | 6 652 364      | 583 072            | 60,00015508   | 10,48943215   |  |
| Ø04           | Høydepunkt  | 9             | 6 652 593      | 581 899            | 60,00244626   | 10,46850019   |  |
| Ø05           | Høydepunkt  | 9             | 6 652 894      | 582 615            | 60,00500469   | 10,48145437   |  |
| Ø06           | Utspring    | 9             | 6 653 243      | 582 977            | 60,00806439   | 10,48808396   |  |
| Ø07           | Myr         | 9             | 6 652 639      | 583 555            | 60,00252555   | 10,49820025   |  |
| Ø08           | Kolle       | 9             | 6 652 848      | 584 122            | 60,00428579   | 10,50844830   |  |
| Ø09           | Stein       | 9             | 6 652 496      | 584 626            | 60,00102264   | 10,51733743   |  |
| Ø10           | Myr         | 9             | 6 652 409      | 584 168            | 60,00033584   | 10,50909329   |  |
| <b>10</b>     |             | Sum:          | <b>90</b>      |                    |               |               |  |